

Excel-Export des Flächenverzeichnisses

DIANAweb bietet Ihnen die Möglichkeit, das Flächenverzeichnis in Excel zu exportieren. Klicken Sie dazu auf die Schaltfläche.

Flächenverzeichnis/EFA nach Excel exportieren

Standardmäßig erzeugt DIANAweb die Datei *flaechenverzeichnis.xlsx*.

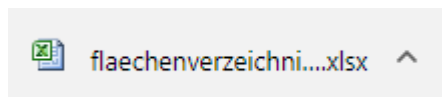
Das weitere Vorgehen ist abhängig vom genutzten Browser und ggf. abweichend vorgenommenen Einstellungen.

Browser Firefox:

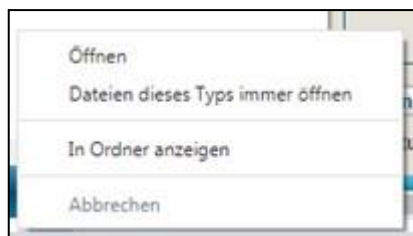
Es öffnet sich ein Dialog. Sie müssen entscheiden, ob Sie die Datei öffnen (und ggf. nachfolgend speichern) oder gleich speichern möchten. Bei Speichern wird die Datei standardmäßig im Download-Ordner abgelegt).

Browser Chrome:

Im linken unteren Bereich des Browserfensters wird eine Schaltfläche angezeigt.



Mit Klick auf den Pfeil haben Sie die Auswahl zwischen Datei öffnen oder im Ordner anzeigen. Auch hier ist der Downloadordner das Standardverzeichnis.



Edge

Es öffnet sich ein Dialog. Sie können wählen zwischen dem Öffnen der Datei oder dem Speichern.



Mit Klick auf Speichern können Sie nochmals wählen zwischen Öffnen oder der Anzeige des Speicherorts bzw. Downloadordners.



Unabhängig vom verwendeten Browser können Sie den Downloadordner immer über die Tastenkombination STRG + j aufrufen.

Exportiert werden nicht nur die Attribute der Anlage Flächenverzeichnis (FV) sondern neben ausgewählten Attributen des jeweils zugehörigen Feldblocks auch zusätzliche Attribute aus den Folgedialogen für die weiteren Beantragungen. Soweit ökologische Vorrangflächen (EFA) beantragt wurden, werden auch die Attribute der EFA mit ausgespielt. Beginnend mit der Antragstellung 2021 werden entsprechend der Förderrichtlinie Insektenschutz- und Artenvielfalt (FRL ISA) beantragte ISA-Streifen und ISA-Schläge exportiert.

Die nachfolgende Tabelle benennt und beschreibt die möglichen Felder zu den Schlagangaben. Bitte beachten Sie, dass je nach Lage der Flächen und in Abhängigkeit Ihrer erfassten Werte die Felder jeweils unterschiedlich gefüllt sein können.

	Feldname	Beschreibung	Wertebereich
Referenz	Bundesland	administrative Lage des Feldblocks	Sachsen
	Kurz-FLIK	Lage des Schlages in der Feldblockreferenz. Der „Kurz-FLIK“, kennzeichnet einen Feldblock auf Karten und im Antragsverfahren	Bsp. AL-188-223511
Beantragung	Feldstück	Feldstücksbezeichnung	Alphanumerisch frei wählbar durch den Antragsteller, max. 10 Zeichen
	Schlag	Schlagbezeichnung	Alphanumerisch frei wählbar durch den Antragsteller, max. 10 Zeichen
	Bruttofläche	Beantragte Bruttoschlagfläche (ergibt sich aus dem Flächenwert der eingezeichneten Geometrie)	in Hektar mit 4 Nachkommastellen
	Nutzungscode	Nutzungscode (NC) und Bezeichnung der angebauten Kulturart	gemäß NC-Liste
	BPR	Beantragung der Basisprämie (BPR) zum Schlag	ja=Beantragung nein=keine Beantragung
	ÖEW	Beantragung der Förderung nach RL AuW/2007, Teil B (ÖW) zum Schlag	ja=Beantragung nein=keine Beantragung
	LU	Beantragung der Förderung von "Langfristigen Maßnahmen" (LU) nach dem Programm UL (RL 73/2000, Teil E) zum Schlag	ja=Beantragung nein=keine Beantragung
	AUK	Beantragung der Förderung von Agrarumwelt-und Klimamaßnahmen (AUK) zum Schlag	ja=Beantragung nein=keine Beantragung
	TWN	Beantragung der Förderung von Teichmaßnahmen (TWN) zum Schlag	ja=Beantragung nein=keine Beantragung

	Feldname	Beschreibung	Wertebereich
	ÖBL	Kennzeichnung der ökologischen/biologischen Landbewirtschaftung (ÖBL) am Schlag (Zuordnung erfolgt immer auf Basis des Antragskreuzes im Sammelantragsformular – gesamtbetrieblicher Ansatz)	ja=ÖBL wurde beantragt und Fläche ist ÖBL-prämienfähig nein=entweder keine Beantragung ÖBL oder bei Beantragung ÖBL ist Fläche nicht ÖBL-prämienfähig
	ISA	Beantragung der Förderung von Insektenschutz und Artenvielfalt (ISA) zum Schlag oder als ISA-Streifen	ja=Beantragung nein=keine Beantragung
	Vorankündigung	Schlag zur Vorankündigung ausgewählt - nur möglich im Zeitraum 01.08.2020 bis 14.10.2020	ja=Fläche zur Vorankündigung ausgewählt nein=Fläche nicht zur Vorankündigung ausgewählt
	Hanf als Zwischenfrucht	Beantragung von Hanf als Zwischenfrucht am Schlag	ja=Beantragung nein=keine Beantragung
	Hanfsorte	Hanfsorte	Hanfsorte nach Auswahlliste BLE
	Merkmale	zusätzliche Merkmale am Schlag, je nach Beantragung	BBS=Blüh- oder Bejagungsschneisen EFA=ökologische Vorrangflächen GPE=Ganzpflanzenernte LiF=Labyrinth in der Fläche Öko=ökologische Bewirtschaftung (nur bei teilbetrieblich wirtschaftenden Öko-Betrieben erforderlich) unter Glas=Kultur unter Glas/Gewächshaus
	EFA-Fläche	Kennzeichnung, dass es sich um ein flächiges EFA handelt	ja = flächiges EFA-Element nein = kein flächiges EFA-Element
Referenz	Agrarzone	Kennzeichen, ob der zugehörige Feldblock (FB) im benachteiligten Gebiet liegt und wenn ja, in welcher Agrarzone Das FB-Attribut Phasing Out wurde hier mit 4 belegt	0 = nicht benachteiligt 1 = Benachteiligt in Agrarzone 1 2 = Benachteiligt in Agrarzone 2 3 = Benachteiligt in Agrarzone 3 4 = Phasing Out Gebiet 5 = Spezifische Gebiete
	CC Wind	Kennzeichnet die Gefährdung des FB durch Winderosion	0 = keine Gefährdung 1 = sehr hohe Gefährdung
	CC Wasser	Kennzeichnet die Gefährdung des FB durch Wassererosion	0=keine Gefährdung 1=sehr hohe Gefährdung 2=äußerst hohe Gefährdung
	Nitrat	Kennzeichnet die Lage des	J=Ja

	Feldname	Beschreibung	Wertebereich
		FB in der Nitratkulisse	N=Nein
AUK	Bruttofläche	Bruttofläche des Schrages, für den AUK-beantragt wurde	in Hektar mit 4 Nachkommastellen
	Vorhaben	AUK-Vorhaben bei Beantragung von AUK	Vorhaben nach RL AUK/2015
	Pflege AL5b?	Angabe zu Pflegemaßnahmen bei AUK AL5b im Antragsjahr	Ja=Pflegemaßnahme NULL=keine Pflegemaßnahme
TWN	Bruttofläche	Bruttofläche des Schrages, für den TWN-beantragt wurde	in Hektar mit 4 NKS
	Vorhaben	TWN-Vorhaben bei Beantragung von TWN	Vorhaben nach RL TWN/2015
LU	Beantragte Fläche	Beantragte Fläche für die LU-Maßnahme, kann kleiner sein als die Bruttofläche	in Hektar, bis zu 4 Nachkommastellen
	Maßnahme	Maßnahme nach RL 73/2000	Maßnahme nach RL 73/2000
	Bodenpunkte	Bodenpunkte entsprechend des gültigen Bewirtschaftungsvertrages	Ganze Zahl 1 bis 99
	Datum	Vertragsabschlussdatum des gültigen Bewirtschaftungsvertrages	tt.mm.jjjj
	Behörde	Behörde des gültigen Bewirtschaftungsvertrages	Behördenname
ÖBL	Größe in ha	Bruttofläche des Schrages, für den ÖBL beantragt wurde	in Hektar, bis zu 4 Nachkommastellen
	Prämiengruppe	Prämiengruppe der Kultur	GE=Gemüsebau DK=Dauer-, Obst-, Baumschulkultur AG=Acker-Grünlandkulturen
ÖW	Registriernummer	ÖW-Registriernummer	ÖWxx/xxxx
	Teilmaßnahme Nr.	Projektnummer ÖW-Teilmaßnahme	numerisch
	Kurzumtrieb?	Abfrage ob Anlage als Kurzumtriebsplantage genutzt wird	ja=wird als KUP genutzt NULL=nein
	EVP groß	Antrag auf große Einkommensverlustprämie	ja=Antrag NULL=nein
	EVP klein	Antrag auf kleine Einkommensverlustprämie	ja=Antrag NULL=nein

Flächenverzeichnis EFA

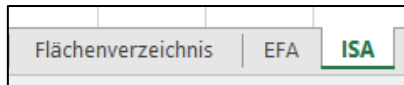
Wechseln Sie für den Aufruf der EFA-Attribute in den Reiter EFA.

Flächenverzeichnis	EFA	ISA
--------------------	------------	-----

Feldname	Beschreibung	Wertebereich
Lfd. Nr.	EFA-ID	bei flächigen EFA = 0, sonst laufende Nummer
Feldstück	Feldstücksbezeichnung des Schrages, dem das EFA zugeordnet ist	Entsprechend Anlage FV
Schlag	Schlagbezeichnung des Schrages, dem das EFA zugeordnet ist	Entsprechend Anlage FV
EFA-Typ	Typ des jeweiligen EFA	z. B. 072 - Feldgehölze 50-2.000 m ² CC
Nettofläche	beantragte EFA-Fläche	in Hektar mit 4 Nachkommastellen
FLEK	InVeKoS-ID eines Landschaftselements	Bsp: DESNLE0000069432 bei EFA-Streifen und EFA-Flächen=NULL
Kurz-FLIK	Lage des EFA-Elements in der Feldblockreferenz. Der „Kurz-FLIK“, kennzeichnet einen FB auf Karten und im Antragsverfahren innerhalb von Sachsen (Objektbeschreibung siehe Feldblockreferenz).	Bsp. AL-181-103278
Zusätzliche Informationen	Zusatzinformationen aus der Anlage EFA	Bsp. Angabe der Arten für Bienenweide, ...
EFA-Art	Art des EFA-Elements	LE=Landschaftselement ST=EFA-Streifen FL=EFA-Fläche

Flächenverzeichnis ISA

Wechseln Sie für den Aufruf der ISA-Attribute in den Reiter ISA.



Feldname	Beschreibung	Wertebereich
Lfd. Nr.	ISA-ID	bei flächigen ISA = 0, sonst laufende Nummer
Feldstück	Feldstücksbezeichnung des Schlages, dem das ISA zugeordnet ist	Entsprechend Anlage FV
Schlag	Schlagbezeichnung des Schlages, dem das ISA zugeordnet ist	Entsprechend Anlage FV
ISA-Maßnahme	Maßnahme nach FRL ISA/2021	z. B. I_GL - Partielle Mahd auf dem Grünland – zweischürige Nutzung
Fläche je ISA-Element (ha)	beantragte ISA-Fläche	in Hektar mit 4 Nachkommastellen
ISA Streifenbezeichnung	ISA-Streifenbezeichnung bei ISA-Streifen	Entsprechend Anlage ISA-Schläge und Streifen
Kurz-FLIK	Lage des ISA-Elements in der Feldblockreferenz. Der „Kurz-FLIK“, kennzeichnet einen FB auf Karten und im Antragsverfahren innerhalb von Sachsen (Objektbeschreibung siehe Feldblockreferenz).	Bsp. AL-181-103278
Gelände	Die Kulisse Gelände ist als Information am Feldblock hinterlegt.	z.B. Tiefland