

Was ist neu in 2021 bei DIANAweb?

Das nachfolgende Dokument enthält einen Überblick über die Neuerungen bei der Antragstellung für Direktzahlungen und Agrarförderung im Antragsjahr 2021 mittels DIANAweb.

Förderrichtlinie Insektenschutz und Artenvielfalt (FRL ISA/2021)

Ab dem Antragsjahr 2021 ist die Beantragung von insektenfreundlichen Maßnahmen auf Acker- und Grünland gemäß FRL ISA/2021 möglich. Es sind insgesamt drei Maßnahmen vorgesehen:

- mehrjährige Blühstreifen am Feldrand auf dem Acker (I_AL1)
- mehrjährige selbstbegrünende Brachestreifen am Feldrand auf dem Acker (I_AL2)
- partielle Mahd auf dem Grünland – zweischürige Nutzung (I_GL).

Alle Maßnahmen sind ortsfest und über einen Verpflichtungszeitraum von fünf Jahren durchzuführen. Die Beantragung ist für alle drei Maßnahmen bis zum 17. Mai 2021 erforderlich. Für die Anlage der ISA-Streifen gibt es, davon unabhängig, folgende zeitliche Vorgaben:

- Anlage Blühstreifen (I_AL1) bis spätestens 30. September des ersten Verpflichtungsjahres
- Anlage selbstbegrünende Brachestreifen (I_AL2) vom 16. September bis 31. Oktober.

Es ist somit eine Anlage der Streifen nach Ernte der Hauptfrucht vorgesehen. Die Streifen sind Bestandteil der Bruttofläche eines Schrages und sind am Schlagrand mit einer Breite von mindestens 6 und maximal 20 Metern anzulegen. Bei der Beantragung von Maßnahmen nach der FRL ISA/2021 sind Angaben zur Größe des Unternehmens (KMU-Tabelle) erforderlich. Die genauen Zuwendungsvoraussetzungen sowie weitere Hinweise zur Beantragung und zur Durchführung der drei ISA-Maßnahmen finden Sie im Dokumentenbaum unter Hilfestellung und auf der Internetseite des SMEKUL unter <http://www.lsnq.de/ISA>.

Wegfall Datenbegleitschein

Mit dem Export Amt erzeugen Sie ein digitales Antragspaket, welches den Antrag auf Direktzahlungen und Agrarförderung darstellt. Das Datenpaket wird beim Einreichen direkt an den Server übermittelt. War die Übermittlung erfolgreich, erhalten Sie ab 2021 eine Einreichbestätigung für Ihre eigenen Unterlagen. Klicken Sie dazu auf die Schaltfläche Einreichbestätigung öffnen und drucken Sie diese anschließend aus. Der bisherige Datenbegleitschein entfällt.

Einreichbestätigung Export Amt




2021 ist der Antrag bis zum 17.05. online einzureichen. Die Einreichbestätigung können Sie für Ihre eigenen Unterlagen ausdrucken. Eine Abgabe beim Amt ist nicht erforderlich. Bitte beachten Sie auf folgende Termine:

- Bis zum 31.05. sind sanktionsfreie Flächenänderungen möglich.
- Bis zum 11.06. kann der Antrag erstmalig einreicht werden und/oder sind Änderungen zu einem Antrag möglich.
- Bis zum 23.06. sind Änderungen nach der Vorabprüfung (PreCheck) möglich.

[Einreichbestätigung öffnen](#)

[Antrag drucken](#)

Die Einreichbestätigung ist ähnlich aufgebaut wie der bisherige Datenbegleitschein, jedoch ohne Unterschrift und ohne Bearbeitungsvermerke. Die Abgabe im FBZ/ISS entfällt. Die Einreichbestätigung wird nur erstellt, wenn der Export Amt auch erfolgreich war.

Einreichbestätigung zum Antrag auf Direktzahlungen und Agrarförderung 2021		LANDESAMT FÜR UMWELT, LANDWIRTSCHAFT UND GEOLOGIE	 Freistaat SACHSEN
Der Antrag auf Direktzahlungen und Agrarförderung 2021 wurde am 17.03.2021 um 22:39:47 Uhr online eingereicht.			
Betriebsnummer (BNR10) 		Unternehmensnummer InVeKoS/ ELER (BNR 15) 	
Antragsteller(in): Name, Vorname/Vertretungsberechtigte(r) Web, Diana			
Inhalt des elektronischen Antragspaketes			
Kürzel	Formular	Anzahl	
	<input checked="" type="checkbox"/> Sammelantrag mit <input checked="" type="checkbox"/> BPR <input checked="" type="checkbox"/> UP <input type="checkbox"/> JPR		
	<input type="checkbox"/> KLR (Sonderfall Vererbung) <input type="checkbox"/> AZL <input type="checkbox"/> ZA(Sonderfälle)		
	<input type="checkbox"/> ÖW (EVP) <input type="checkbox"/> LU <input checked="" type="checkbox"/> AUK <input type="checkbox"/> ÖBL <input checked="" type="checkbox"/> TWN <input checked="" type="checkbox"/> ISA		
ZA	<input type="checkbox"/> Anlage Zuweisung von Zahlungsansprüchen (Sonderfälle)		
JLW	<input type="checkbox"/> Anlage Junglandwirteprämie		
FV	<input checked="" type="checkbox"/> Anlage Flächenverzeichnis	41	
EFA	<input checked="" type="checkbox"/> Anlage ökologische Vorrangflächen	18	
TB	<input checked="" type="checkbox"/> Anlage Tierbestand		
ÖW - S	<input type="checkbox"/> Anlage ÖW- Schläge		
LU - S	<input type="checkbox"/> Anlage LU - Schläge		
AUK - S	<input checked="" type="checkbox"/> Anlage AUK - Schläge	2	
TWN - S	<input checked="" type="checkbox"/> Anlage TWN - Schläge	1	
ISA - S	<input checked="" type="checkbox"/> Anlage ISA - Schläge	19	
KUP	<input type="checkbox"/> Anlage KUP		
Anträge und Anlagen in Papierform			
Kürzel	Formular		
NH	<input type="checkbox"/> Anlage Nutzhanf		

Der obere Teil der Tabelle listet weiterhin den Inhalt des elektronischen Antragspaketes auf. Alle Anträge und Anlagen, die Sie mit dem Programm plausibilisiert (technisch geprüft) erfasst haben, sind entsprechend angehakt und die Anzahl der Datensätze wird angegeben. Steht beim Flächenverzeichnis zum Beispiel 41, dann bedeutet das, dass Sie insgesamt 41 Schläge erfasst haben. Außerdem werden die entsprechenden Felder angekreuzt, für die ein im Sammelantrag integrierter Antrag gestellt wurde. Im unteren Teil der Tabelle sind die Anlagen aufgelistet und vom System bereits ausgewählt, die zusätzlich noch als Antrag oder Anlage in Papierform zu Ihrem Antrag gehören und dementsprechend zusätzlich eingereicht werden müssen.

HERBERT

Sollten bei der Arbeit mit DIANAweb technische Probleme auftreten, steht Ihnen ab 2021 HERBERT, ein textbasierter Kommunikationsassistent, zur Verfügung. HERBERT steht für Hilfe, ERklärung, BERatung, Tipps. Sie finden die entsprechende Schaltfläche in der Menüleiste.

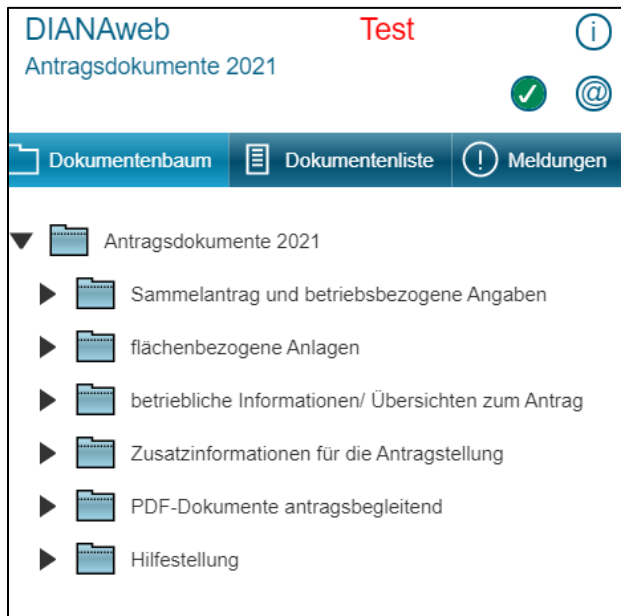


HERBERT wird rund um die Uhr das Entsperrn eines nicht ordnungsgemäß abgemeldeten Betriebes veranlassen. Darüber hinaus wird HERBERT lernen, textbasiert Fragen zu beantworten. Kann HERBERT die eingegebenen Fragen nicht beantworten, so besteht die Möglichkeit, sich werktags in der Zeit von 9:00 bis 15:00 von den Hotline-Mitarbeitern anrufen zu lassen (Rückrufservice). Dieser Service kann auch per Mail angefordert werden. Bitte beachten Sie, dass hier ausschließlich technische Fragen beantwortet werden können. Für fachliche Fragen wenden Sie sich bitte an das für Ihren Betrieb zuständige FBZ/ISS. Weitere Informationen dazu finden Sie im Dokumentenbaum unter Hilfestellung.



Neustrukturierung Dokumentenbaum

Der Dokumentenbaum ist ab dem Antragsjahr 2021 neu strukturiert.



Anlage ISA-Schläge und -Streifen

Neu hinzugekommen ist die Anlage ISA-Schläge und -Streifen. Die Angaben zu den einzelnen Flächen werden bei der Beantragung in der Anlage ISA-Schläge und -Streifen erfasst. Die mögliche Erfassung der hier erforderlichen Felder ist grundsätzlich davon abhängig, dass im Flächenverzeichnis im Feld Beantragung von... „ISA“ ausgewählt wurde. In der Anlage ISA-Schläge und -Streifen können Sie zusätzliche Dokumente aufrufen, welche Sie für die erforderlichen schlagbezogenen Angaben verwenden können.

GIS-Modul

Für die Antragstellung 2021 sind wie in den Vorjahren verschiedene Kulissen relevant, die als Informationen direkt am Feldblock hinterlegt sind. Nutzen Sie dazu das GIS-Werkzeug Abfrage von Ebeneninformationen



Neu hinzugekommen sind

- bei den Grünland-Vorhaben das Attribut „GL_ISA“ (Anzeige der AUK-Grünland-Vorhaben oder ISA-Maßnahmen, die auf dem gesamten Feldblock zulässig sind)
- das Attribut Gelände (Kennzeichnung für FRL ISA Tiefland oder Bergland)

Darüber hinaus erhalten Sie über die Ebene Förderkulisse Grünland Teilflächen die Abgrenzung einzelner Teilflächen innerhalb des Feldblocks mit den jeweils nur auf diesen Teilflächen durchführbaren AUK-GL-Vorhaben oder ISA-Maßnahmen. Bitte beachten Sie, dass alle Vorhaben oder Maßnahmen, die auf dem gesamten Feldblock beantragt werden können, als Attribut am Feldblock (GL-Vorhaben, ISA-Maßnahme) abgebildet sind. In der Ebene Förderkulisse Grünland Teilflächen sind diese Vorhaben nicht zusätzlich noch einmal enthalten.

Für die Erfassung von ISA-Streifen ist das GIS-Werkzeug „ISA-Streifen erfassen“ neu hinzugekommen.

